


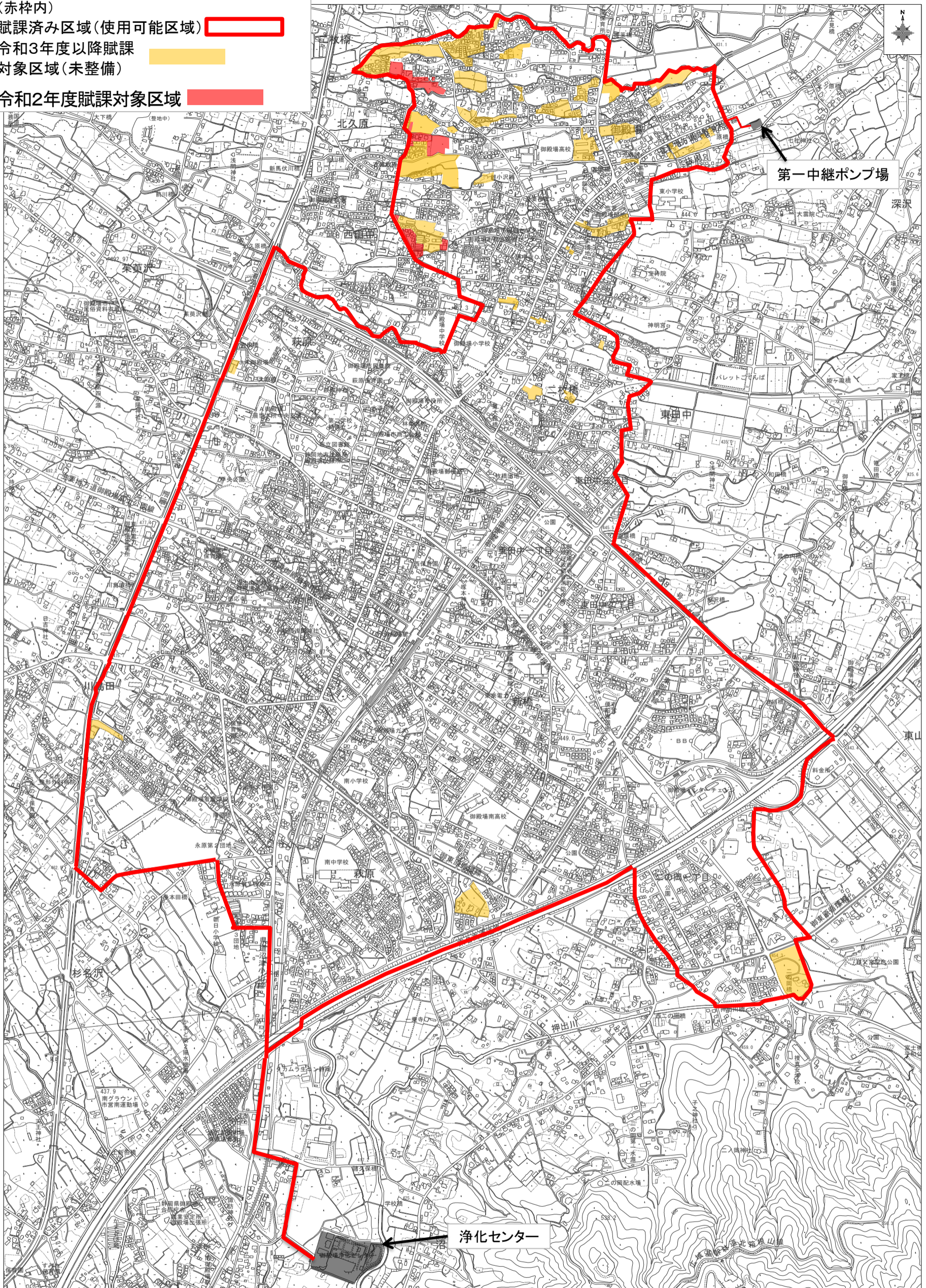


(赤枠内)
賦課済み区域(使用可能区域) 
令和3年度以降賦課
対象区域(未整備) 
令和2年度賦課対象区域 



この地図は、情報の内容及び土地の境界・権利等を証明するものではありません。
また、測量的精度は保証しません。

1:13500

この地図は平成18年10月作成のものである。
(不許複製)