

コース 21

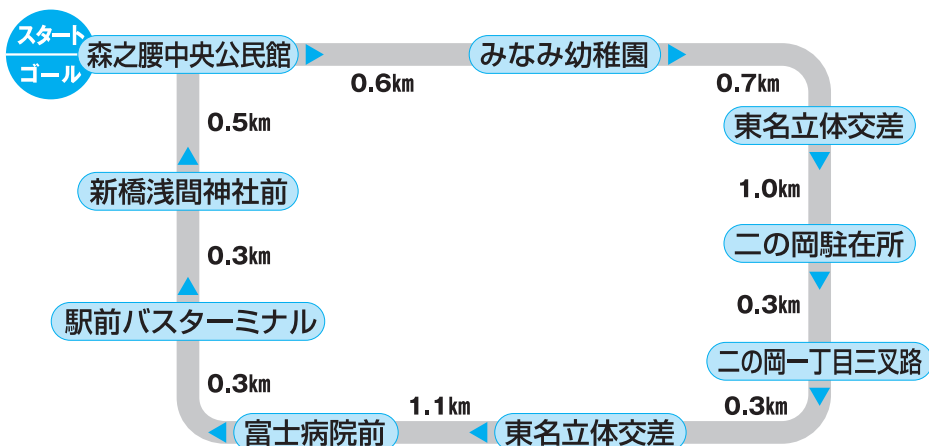
市街地・桜並木散策コース

■コースの距離／約5.1km

[原里地区]

コースガイド

■コースの概要（ルート・距離）





■コースの特徴

森之腰、二の岡、新橋をぐるっと回る市街地コースですが、御東原循環線区間は約2kmにわたって桜並木が続きます。郊外のコースとは一味違った趣で、街の賑わいも感じながらの散策をお楽しみ下さい。東に向かっては箱根の山々を、西に向かっては霊峰富士を仰いでのウォーキングです。春には見事な桜トンネルの下を歩いてみたいですね。

なお、信号のない交差点や見通しの悪い箇所の通行は、安全に十分注意して下さい。

■スタート地点までの交通

-  森之腰中央公民館に駐車場あり
-  富士急行バス 「森之腰」バス停下車

歩いた日

年

月

日

私の歩数

歩

