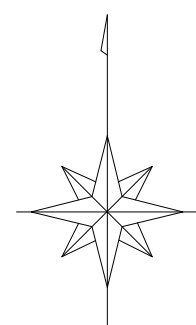











国際航業株式会社調製



A 10x10 grid map of the Kanto region in Japan. The grid is numbered 1 through 30. The map includes labels for Tokyo (東京), Kanagawa (神奈川), Saitama (埼玉), Chiba (千葉), and other surrounding areas. The grid is divided into sections by thick black lines, representing the boundaries of the prefectures.



凡 例	
	1 級 路 線
	1 級路線(未供用)
	2 級 路 線
	2 級路線(未供用)
	そ の 他 路 線
	その他路線(未供用)
	構 梁 位 置
	踏 切 位 置
	ブ ロ ッ ク 界
①	ブロック番号