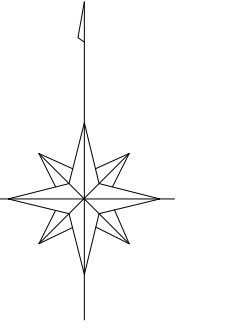
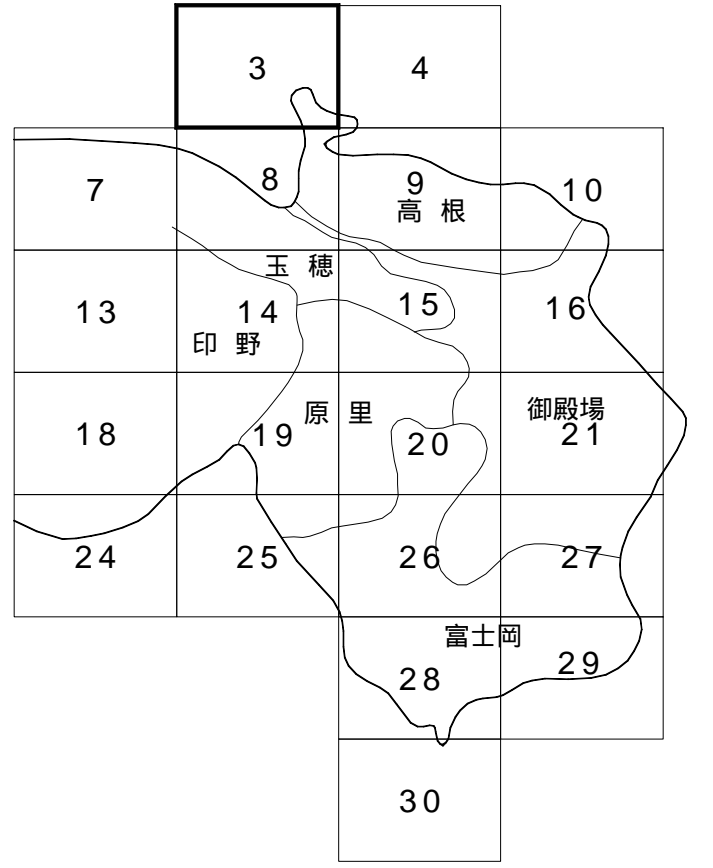



御殿場市認定路線網図

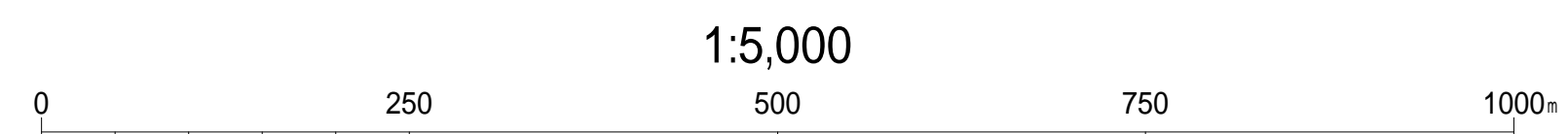
令和四年三月調製



| 凡 例 | |
|-----|----------------|
| | 1 級 路 線 |
| | 1 級路線(未供用) |
| | 2 級 路 線 |
| | 2 級路線(未供用) |
| | そ の 他 路 線 |
| | そ の 他 路 線(未供用) |
| | 橋 梁 位 置 |
| | 踏 切 位 置 |
| | ブ ロ ッ ク 界 |
| | ブ ロ ッ ク 番 号 |

御殿場市

本図は、平成18年10月作成の御殿場市都市計画基本図
1:2,500を縮小編集したものである。



国際航業株式会社調製