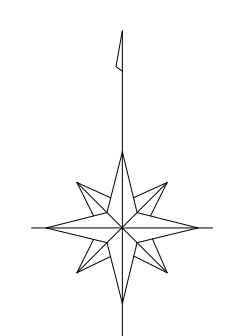
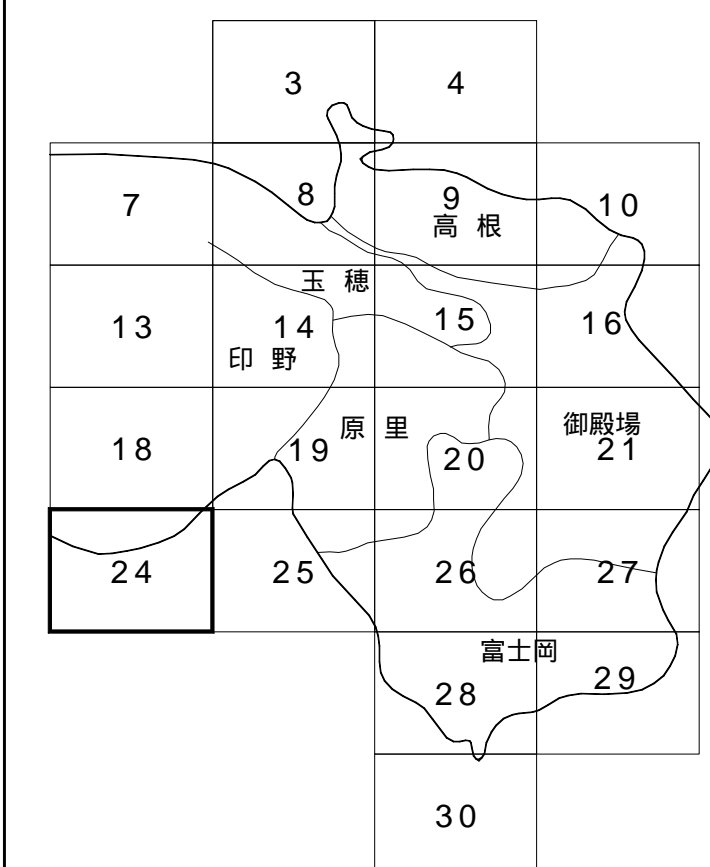
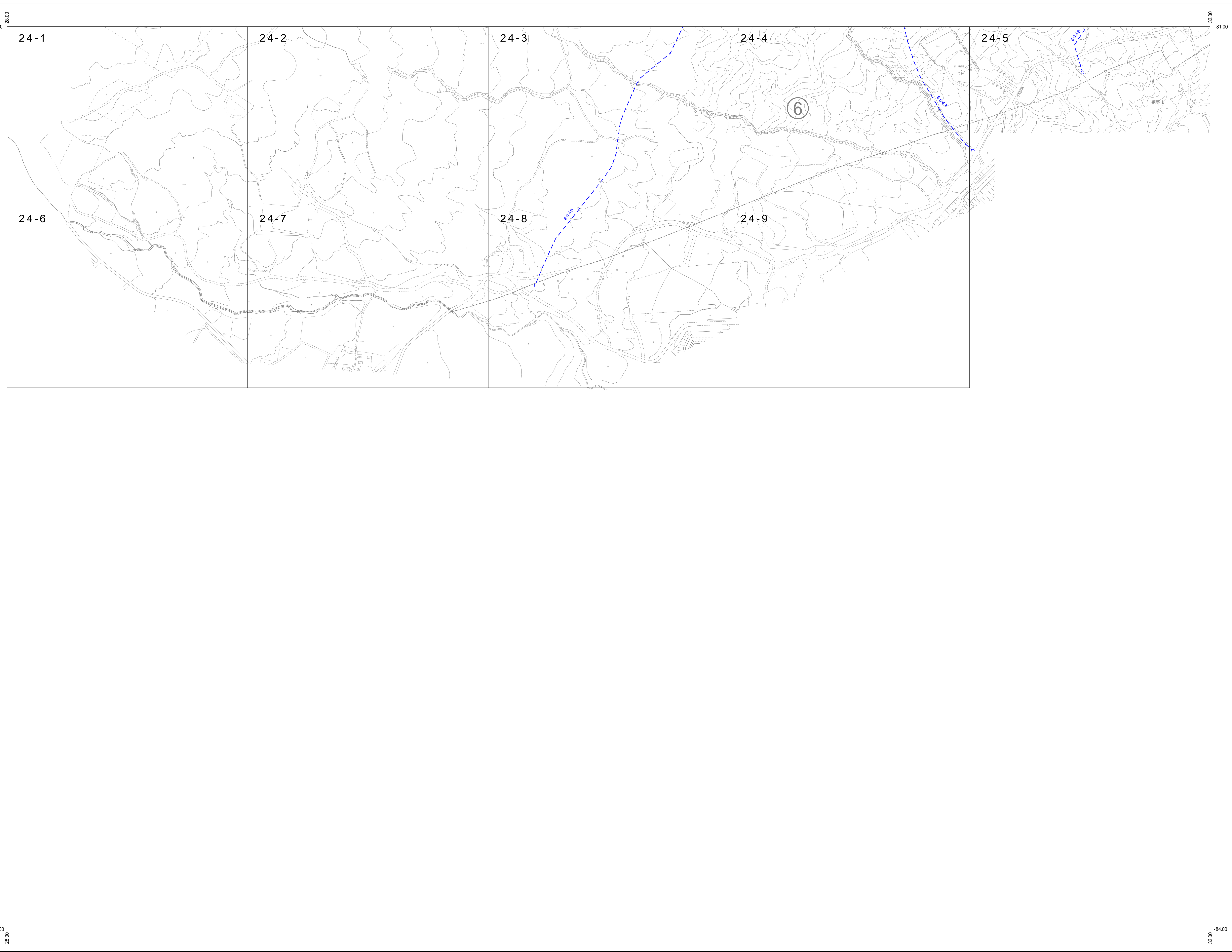


御殿場市認定路線網図

令和二年三月調製



凡 例	
	1 級 路 線
	1 級路線(未供用)
	2 級 路 線
	2 級路線(未供用)
	そ の 他 路 線
	そ の 他 路 線 (未 供 用)
	橋 梁 位 置
	踏 切 位 置
	ブ ロ ッ ク 界
	ブ ロ ッ ク 番 号

国際航業株式会社調製

御殿場市

本図は、平成18年10月作成の御殿場市都市計画基本図 1:2,500を縮小編集したものである。

