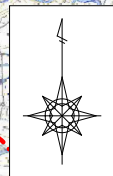
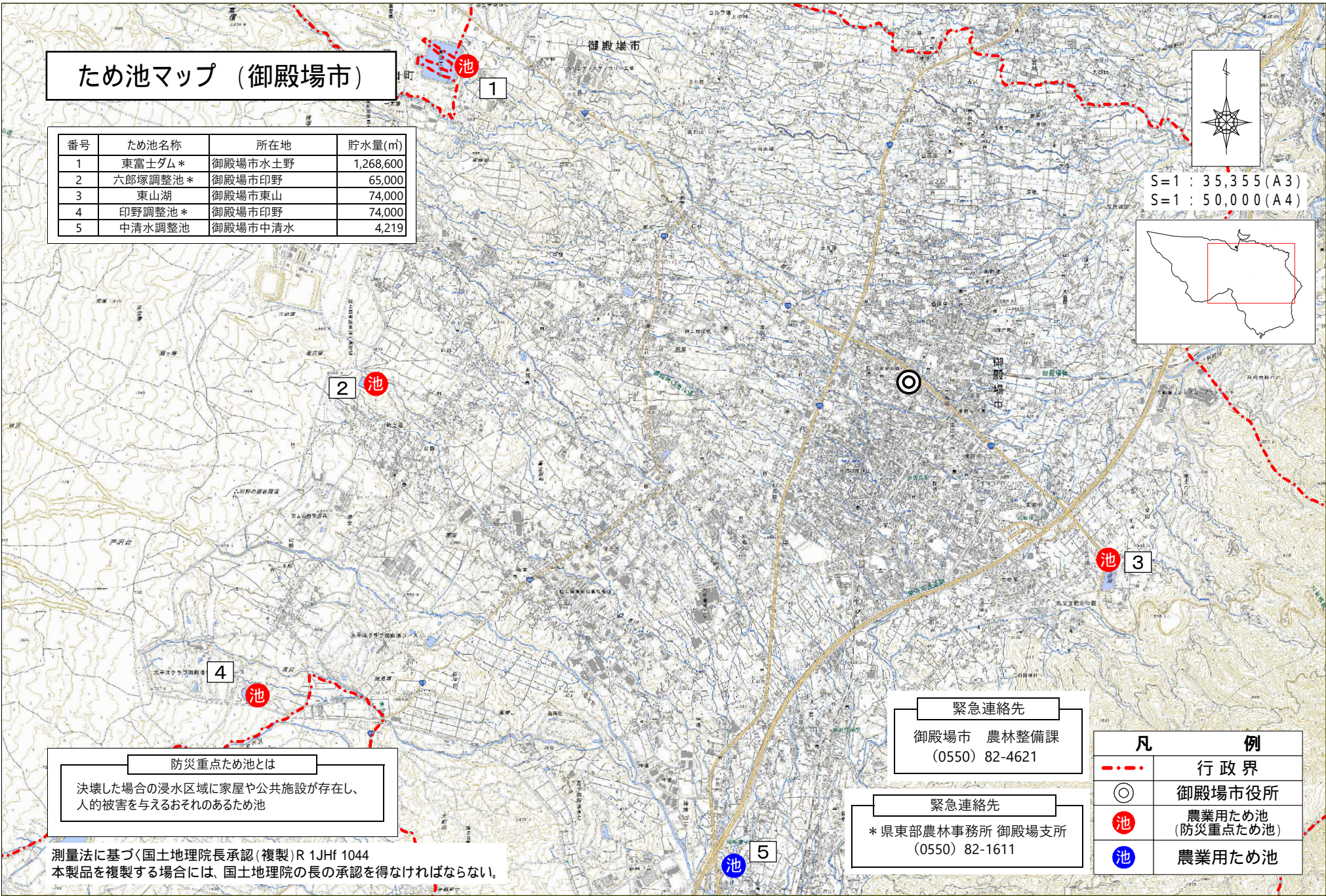
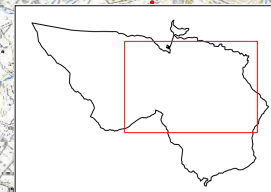


ため池マップ (御殿場市)

番号	ため池名称	所在地	貯水量(m ³)
1	東富士ダム*	御殿場市水土野	1,268,600
2	六郎塚調整池*	御殿場市印野	65,000
3	東山湖	御殿場市東山	74,000
4	印野調整池*	御殿場市印野	74,000
5	中清水調整池	御殿場市中清水	4,219



S=1 : 35,355 (A3)
S=1 : 50,000 (A4)



防災重点ため池とは

決壊した場合の浸水区域に家屋や公共施設が存在し、人的被害を与えるおそれのあるため池

緊急連絡先

御殿場市 農林整備課
(0550) 82-4621

緊急連絡先

* 県東部農林事務所 御殿場支所
(0550) 82-1611

凡 例

---	行政界
◎	御殿場市役所
池	農業用ため池 (防災重点ため池)
池	農業用ため池

測量法に基づく(国土地理院長承認(複製)R 1JHf 1044
本製品を複製する場合には、国土地理院の長の承認を得なければならない。