御殿場市 災害拠点マップ

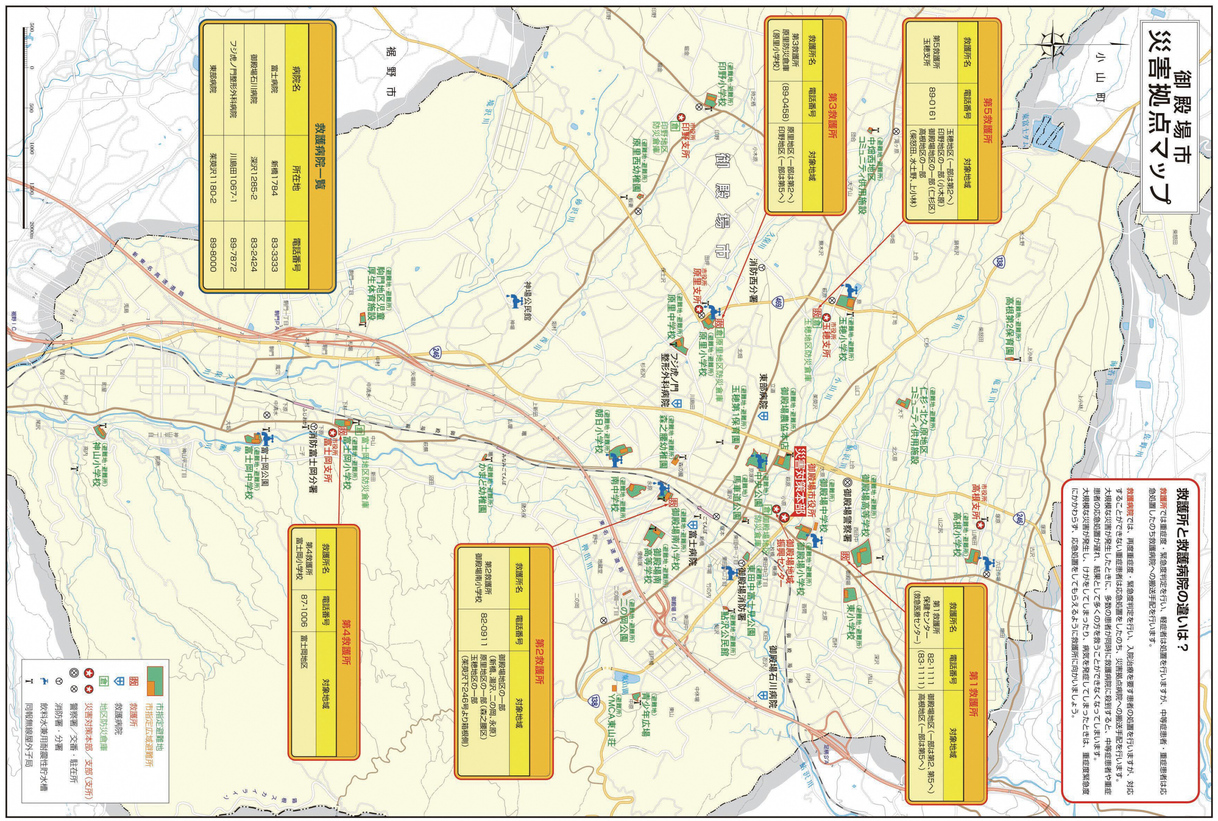

南海トラフ地震臨時情報

南海トラフ沿いで大規模な地震が発生する可能性が高まった場合に発表される「南海トラフ地震臨時情報」。発表されるタイミングや、それに応じた防災対応を知り、大規模地震の発生に備えましょう。

南海トラフ地震臨時情報が発表されなくても、大規模な地震が発生することがあります。

南海トラフ沿いで異常な現象が発生後

南海トラフ想定震源域やその周辺で異常な現象が発生
（M6.8以上の地震が発生または通常とは異なるゆっくりすべりが発生した可能性）

発生から5分～30分後 ― 気象庁が「南海トラフ地震臨時情報（調査中）」を発表

調査の結果

- 防災対応をとる必要あり → 南海トラフ地震臨時情報（巨大地震警戒）
- 必要なし → 南海トラフ地震臨時情報（調査終了）

2時間程度～1週間

- 南海トラフ地震臨時情報（巨大地震警戒）
  - 地震への**備えを再確認**する※
  - 地震発生後では、津波などから**緊急避難することが困難な住民は、1週間事前避難**
- 南海トラフ地震臨時情報（巨大地震注意）
  - 地震への**備えを再確認**する※
- 南海トラフ地震臨時情報（調査終了）
  - 通常の生活を送る。ただし、大規模地震が起きる可能性がなくなったわけではないことに留意

1週間～2週間

- 最も警戒する期間は経過したが、引き続き1週間は地震の発生に注意する。
  - 地震への**備えを再確認**する※
- 地震の発生に注意しながら通常の生活を送る。ただし、大規模地震が起きる可能性がなくなったわけではないことに留意

2週間後～

- 地震の発生に注意しながら通常の生活を送る。ただし、大規模地震が起きる可能性がなくなったわけではないことに留意

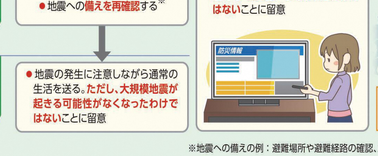

※地震への備えの例：避難場所や避難経路の確認、家具の固定、水や食料の備蓄など

地震防災マニュアル

地震発生時の行動パターン

地震発生 まず	落ち着け！身を守れ！玄関をあけろ！
1～2分後	揺れがおさまったら次の行動を！ ●危険予想地域はすぐ避難…津波、山崩れ予想地域はすぐ避難　●火元を確認!…火が出ても落ち着いて初期消火 ●家族は大丈夫か!…声をかけあって状況を確認　●靴を履く!…家の中も危険物でいっぱい　●非常持出し品!
3分後	みんな無事か! ●隣近所に声をかける…身の周りの人にけが人や不明者がいないか? 近くに火が出ていないか! ●大声で知らせて皆で助け合おう…消火器・バケツリレーで対応（消火栓は使用できない場合があります） ●家電・ガス屋れにも注意…切れた電線や、異臭に気をつけよう　●余震にも注意…余震は必ずあると心がけよう
5分後	テレビ・ラジオをつけろ! ●周辺地域の正しい状況を知ろう…デマに惑わされないこと 電話はなるべく使わない! ●緊急運搬電話を優先…市則村・自主防災組織の情報を確認 ●車は力ギをつけて放置し緊急で避難…ブロック塀や広場や比主意
10分～数時間後	みんなで協力して消火・救出活動をする! ●自主防災組織・自治会・事業所で協力…消火・救出器具は現場は消防署等へ要請（災害規模によっては、すぐに対応できない場合があります）
～3日後	協力して安全な避難生活を継続する! ●水・食糧は備蓄でまかなう　●壊れた家には入らない　●皆で協力して助け合おう　●無理は禁物!がまんも大切

災害用伝言ダイヤル「171」について

地震や大雨等の災害により、被災地等に安否確認の電話が殺到して、電話がかかりにくくなることがあります。「災害用伝言ダイヤル」は、伝言の録音と再生により、家族、親戚等の安否を確認するものです。「171」にダイヤルすると、ガイダンスが流れますので、それに従って操作を行ってください。

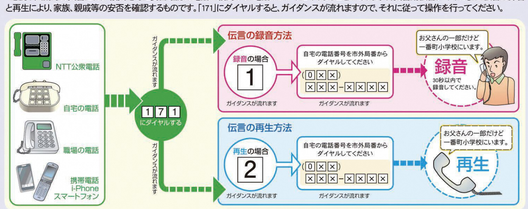

※ご注意　①「171」ご利用にあたっては通話料金が掛かります。　②一部の職場の電話（PBX等）で、利用出来ない場合があります。　③伝言蓄積数は3～7伝言
④伝言保存時間は48時間：2日間　⑤毎月1日は災害用伝言ダイヤルの使用が可能です。

御殿場市推定震度分布図

ここに示す震度分布は、静岡県第4次地震被害想定で発表されました、地震の発生場所や規模により御殿場市の震度は変化します。

駿河・南海トラフ沿いで発生する地震の場合
レベル1 東海・東南海・南海地震等の御殿場市の推定震度分布図（マグニチュード8.0～8.7）

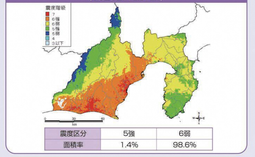

震度区分	5強	6弱
面積率	1.4%	98.6%

相模トラフ沿いで発生する地震の場合
レベル1 大正型関東地震等と神奈川県西部地震の推定震度分布図（マグニチュード8.0程度）

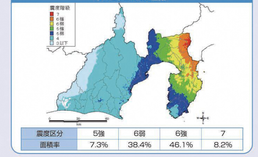

震度区分	5強	6弱	6強	7
面積率	7.3%	38.4%	46.1%	8.2%

黄瀬川 洪水浸水想定区域図（想定最大規模）

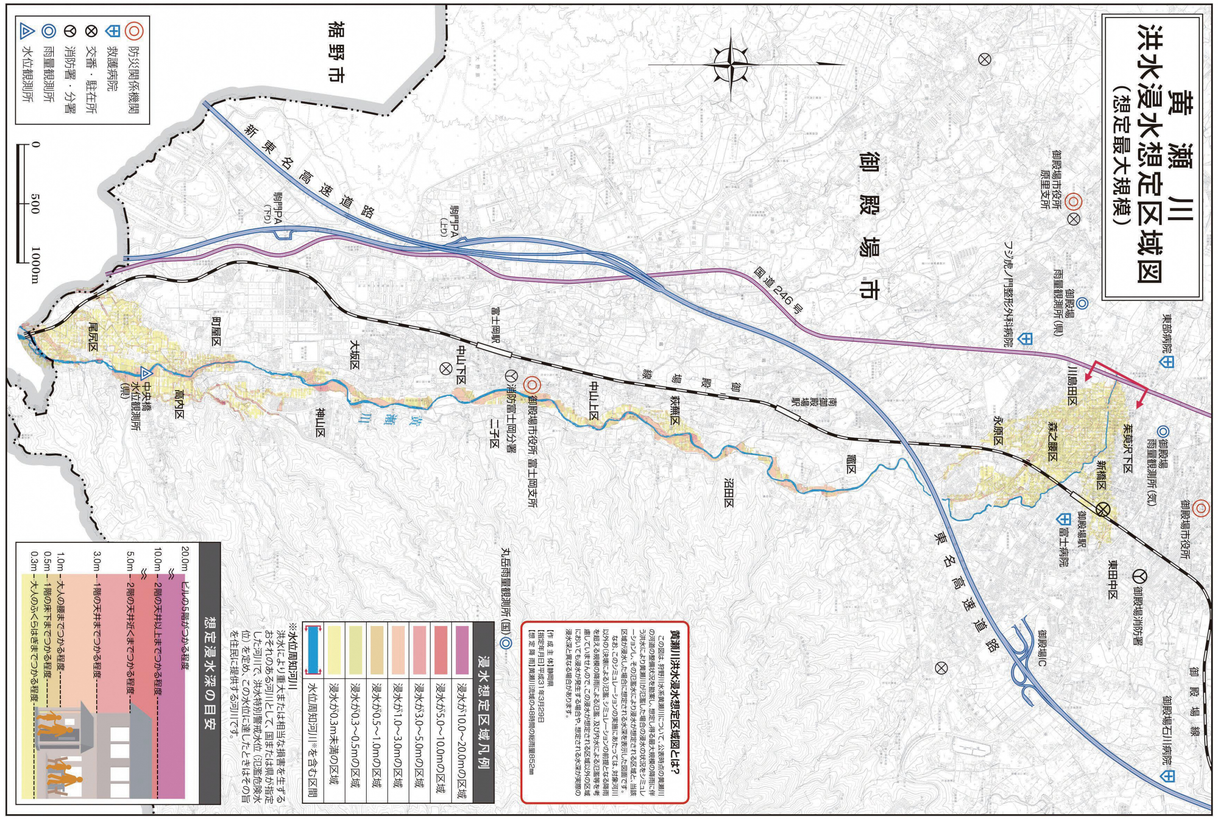
裾野市
御殿場市
新東名高速道路
国道246号
東名高速道路
防災関係機関
救護病院
交番・駐在所
消防署・分署
雨量観測所
水位観測所
0 500 1000m
黄瀬川は洪水浸水想定区域図とは？
この図は、洪水予報河川や水位周知河川に指定された河川について、浸水した場合に想定される最大の浸水区域を示したものです。
洪水により黄瀬川が氾濫した場合の浸水区域を示しており、この図は、洪水予報河川や水位周知河川に指定された黄瀬川の洪水により、堤防の決壊による氾濫が発生するとして、氾濫流の広がりを示したものです。
この図は、洪水予報河川や水位周知河川に指定された黄瀬川の洪水により、堤防の決壊による氾濫が発生するとして、氾濫流の広がりを示したものです。
この図は、洪水予報河川や水位周知河川に指定された黄瀬川の洪水により、堤防の決壊による氾濫が発生するとして、氾濫流の広がりを示したものです。
（使用資料）静岡県第4次地震被害想定（平成13年3月公表）